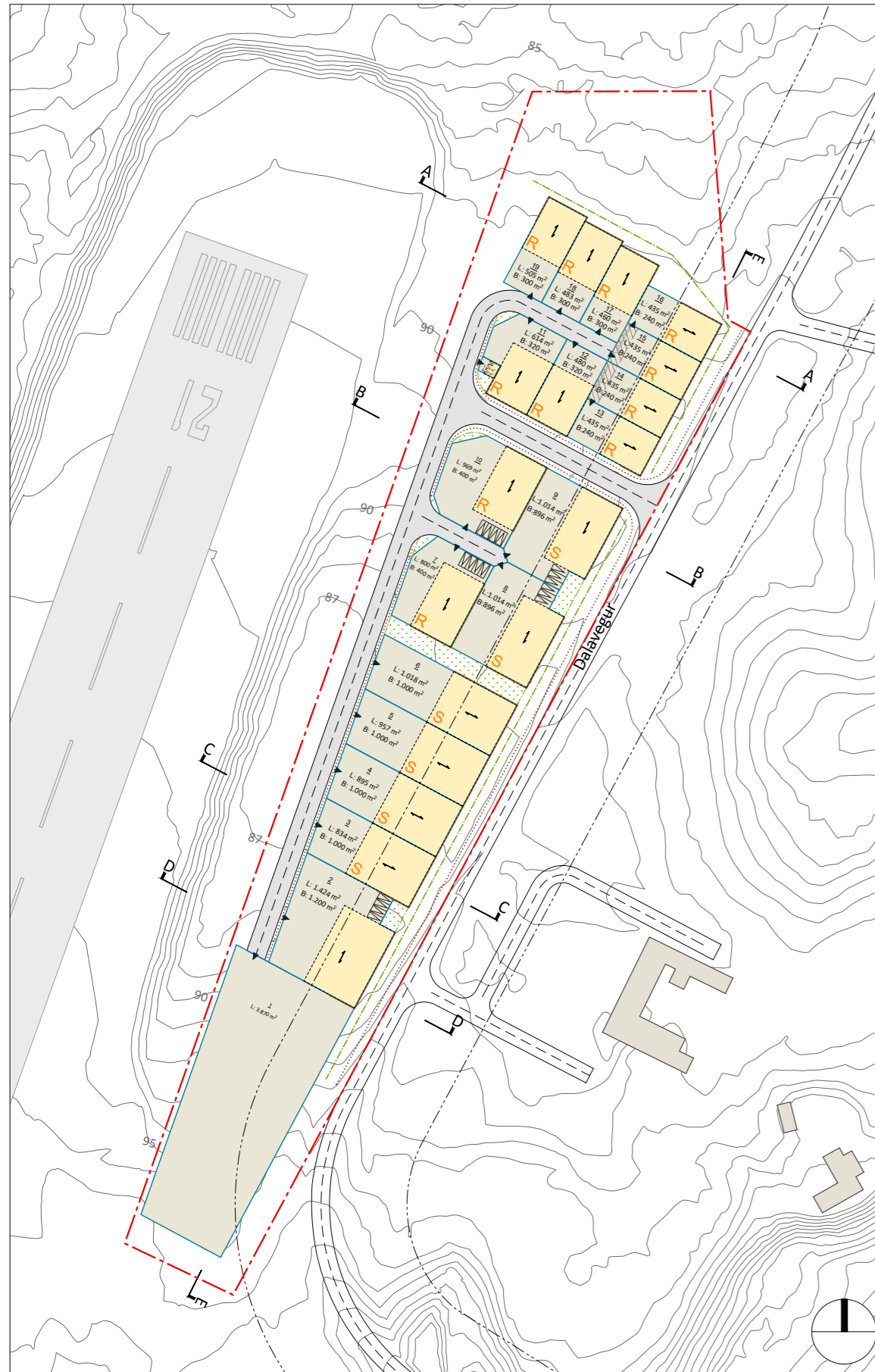


Athafnasvæði við Dalaveg

Tillaga að deiliskipulagi




Tillaga að deiliskipulagi:
Athafnasvæði við Dalaveg í mvk. 1:2000



Skýringarmynd:
Tillaga að deiliskipulagi á loftmynd í mvk. 1:2000



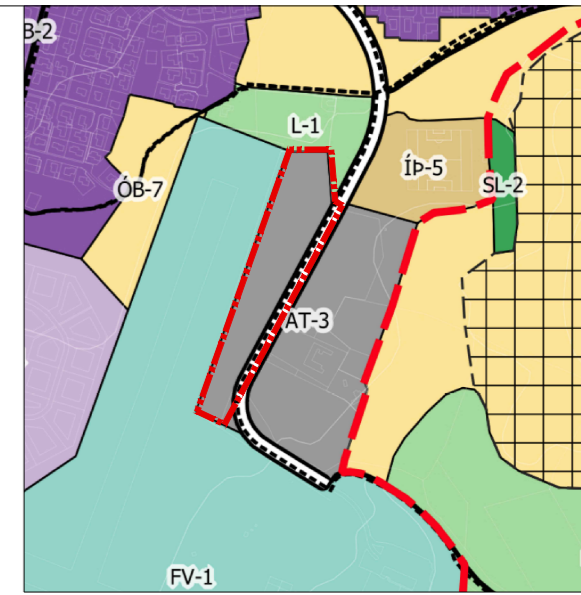
Skýringarmynd: Þrívíddarmynd sem sýnir mögulega ásjón svæðis.



Skýringarmynd: Þrívíddarmynd sem sýnir mögulega ásjón svæðis.



Skýringarmynd: Þrívíddarmynd sem sýnir mögulega ásjón svæðis.



Skýringarmynd: Hluti aðalskipulags Vestmannaeyja 2015-2035

Skýringar

- Deiliskipulagsmörk
- Lóðamörk
- Byggingarreitir - hámarkshæð 9,0 m
- Byggingarreitir - hámarkshæð 5,0 m
- Búndin byggingarlína
- Númer lóðar
- Lóðastærð
- Hámarksbyggingarmagn
- Mænisstefna
- Veghelgunarsvæði Dalavegar
- Aðkomuhlið
- Kvöð um sameiginlega aðkomu
- Jarðvegsmanir/landmótun (leiðbeinandi)
- Gróður / græn svæði (leiðbeinandi)
- Göngu- og hjólaleiðir (leiðbeinandi)
- Staðsetning bílastæða (leiðbeinandi)

Deiliskipulag þetta hefur fengið meðferð í samræmi við ákvæði 41. gr. skipulagslaga nr. 123/2010 m.s.br. og var samþykkt í bæjarstjórn Vestmannaeyjabæjar þann _____.

Auglýsing um gildistöku deiliskipulagsins var birt í B-deild Stjórnartíðinda þann _____.

f.h. Vestmannaeyjabæjar

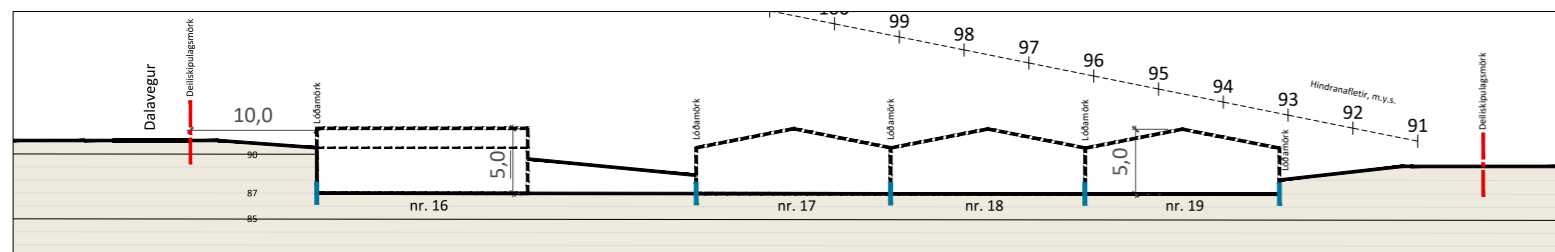
Uppdráttur þessi er hluti af deiliskipulagstillögu fyrir Athafnasvæði við Dalaveg. Með uppdrátti fylgir greinargerð og skipulagsskilmálar dags. 29. mars 2021.



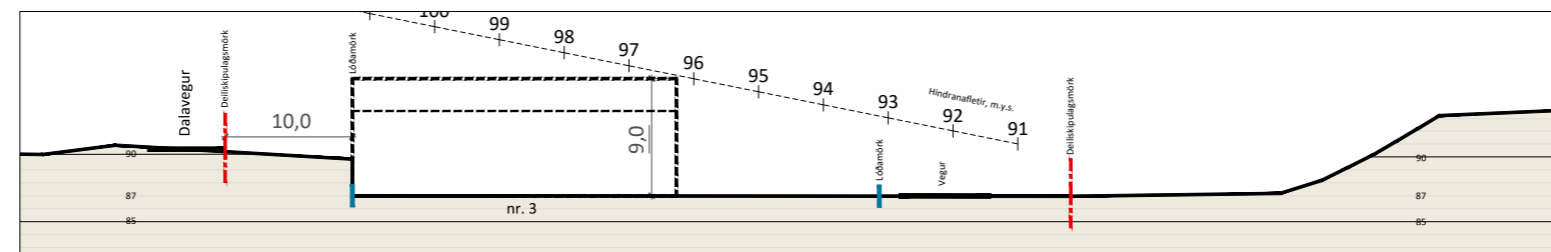
Athafnasvæði við Dalaveg

Tillaga að deiliskipulagi

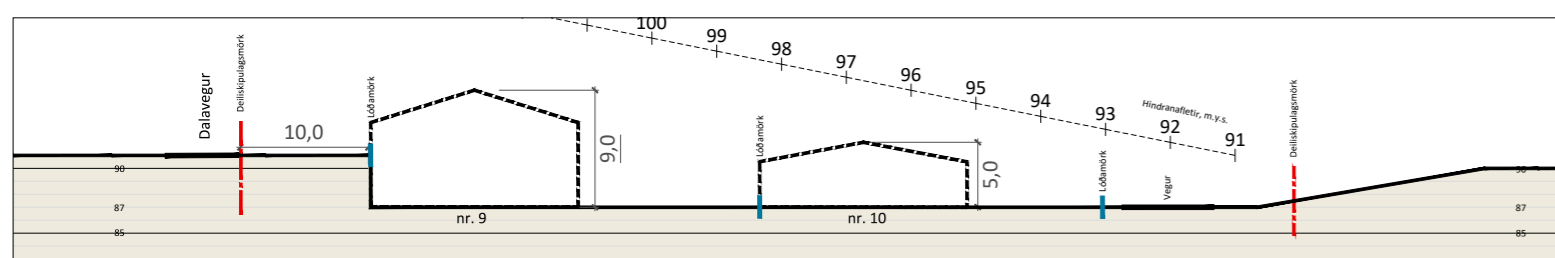
Dags.: 29. mars 2021	Mælikvæði: 1:2000 @ A2	Útgáfunr.: A1390-015-U11
Teikn./Yfirfarir: PK/HB	Teikn.nr.: 1/1	



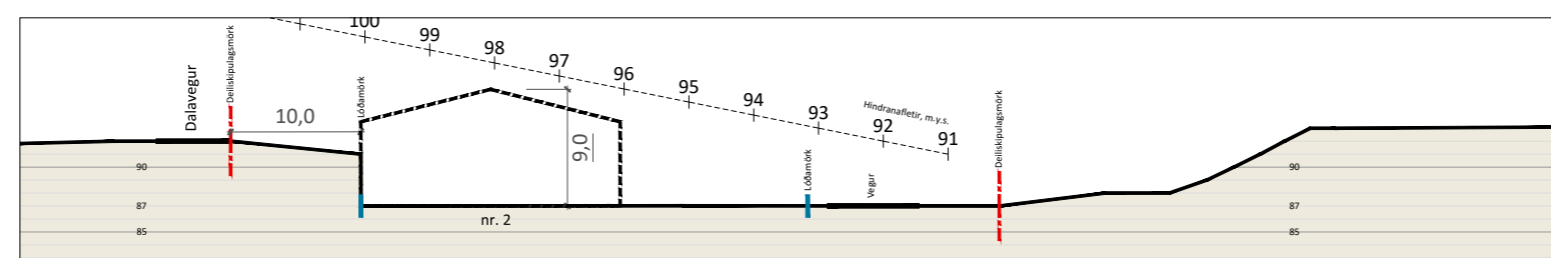
Skýringarmynd: Kennisnið A-A sem sýnir hámarkshæðir bygginga og hindranafleti flugvallarins



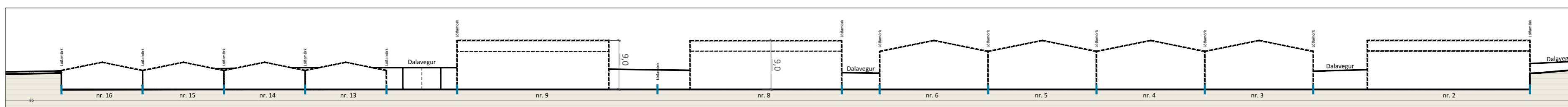
Skýringarmynd: Kennisnið C-C sem sýnir hámarkshæðir bygginga og hindranafleti flugvallarins



Skýringarmynd: Kennisnið B-B sem sýnir hámarkshæðir bygginga og hindranafleti flugvallarins



Skýringarmynd: Kennisnið D-D sem sýnir hámarkshæðir bygginga og hindranafleti flugvallarins



Skýringarmynd: Kennisnið E-E sem sýnir hámarkshæðir bygginga