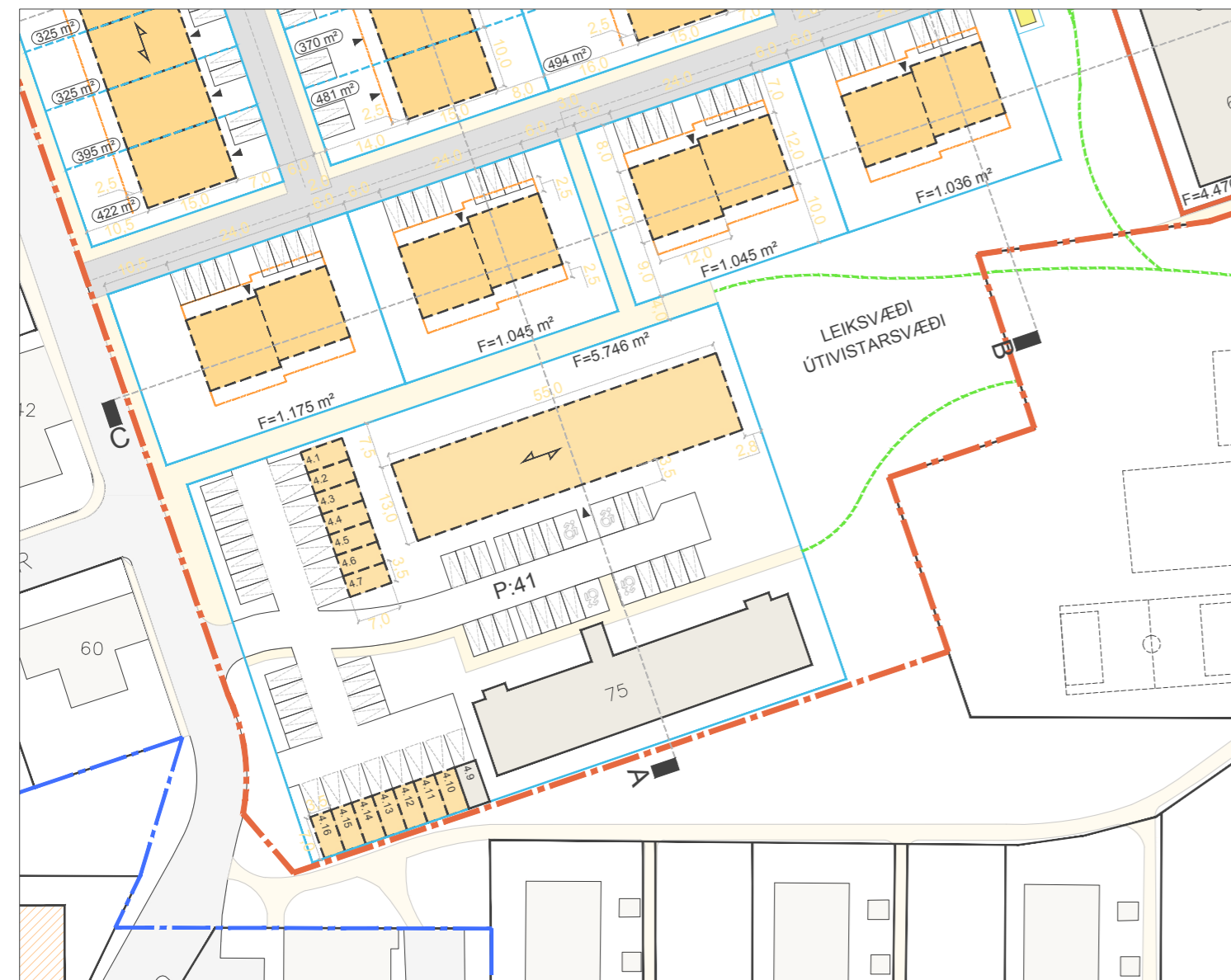
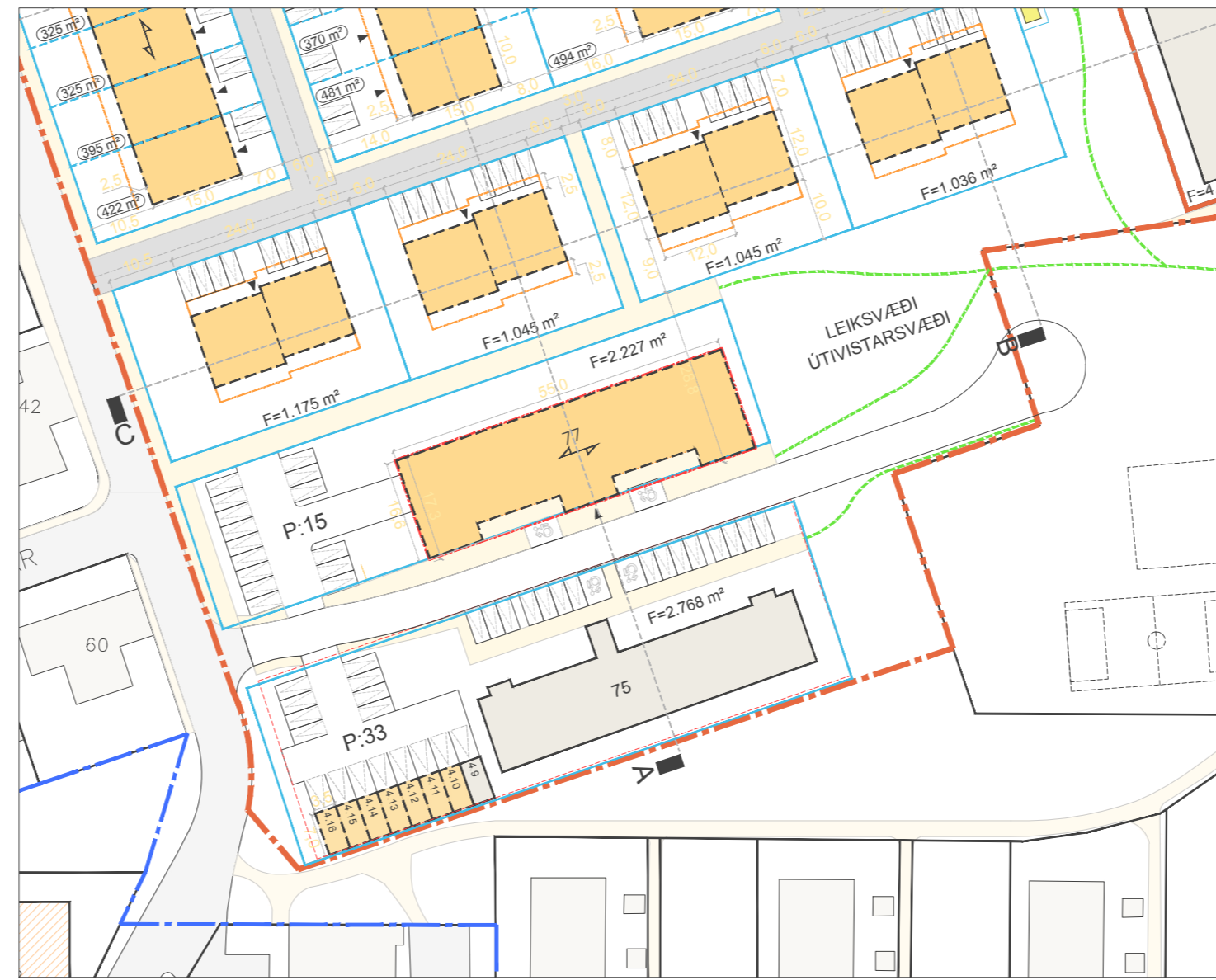


Áshamar 75 og 77 - Deiliskipulagsbreyting - uppdráttur

Uppdráttur, greinargerð er í sér skjali.

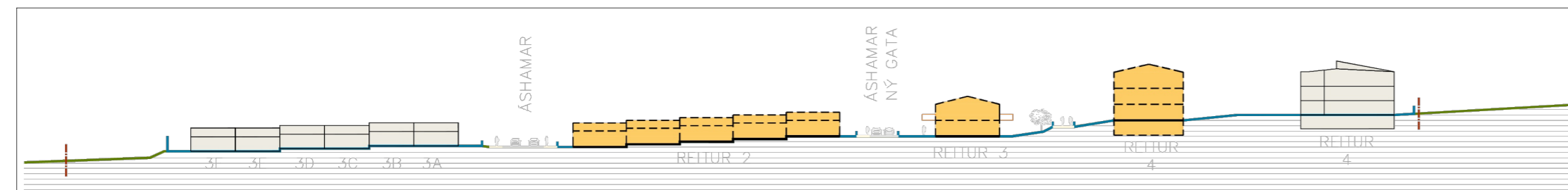


Hluti gildandi deiliskipulags Áshamars 1:1000 dags. 28.02.2019

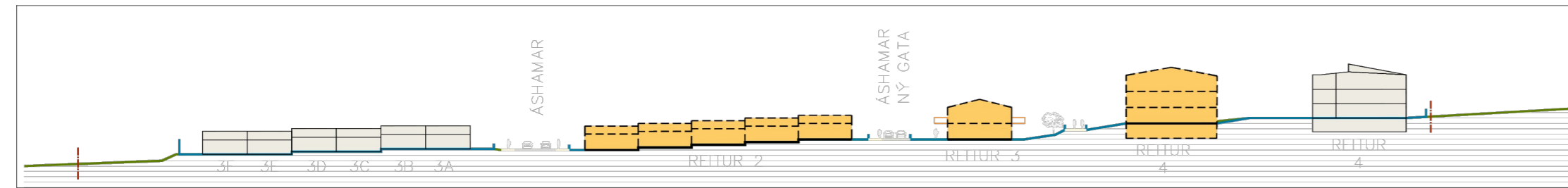


Tillaga að breyttu deiliskipulagi Áshamars 1:1000

- Skýringar**
- Deiliskipulagsmörk
 - Lóðamörk
 - Mörk afnotalóða
 - Núverandi byggingar
 - Byggingarreitir
 - Gangstétt
 - Mörk bílakjallara
 - Mörk aðliggjandi deiliskipulags
 - Sólstofur og svalir, byggingarlína
 - Gangstígar
 - P: 99 Fjöldi sameiginlegra bílastæða á lóð
 - F=1 m² Lóðastærð
 - Flatarmál afnotalóða
 - Mænisstefna
 - Aðkomuhlið



Snið A - Gildandi deiliskipulag Áshamars 1:1000 dags. 28.02.2019



Snið A - Tillaga að breyttu deiliskipulagi Áshamars 1:1000



Áshamar 75 og 77 Deiliskipulagsbreyting

Tillaga að deiliskipulagsbreytingu
Auglýst skv. 41. gr. skipulagslaga nr. 123/2010

Dags.: 26. febrúar 2025	Mælikvarði: 1:1000 @ A2	Útgáfunr.: A1705-002-U01
Teikn./Virkjarið: HÁ / HH	Teikn.nr.: 1/1	