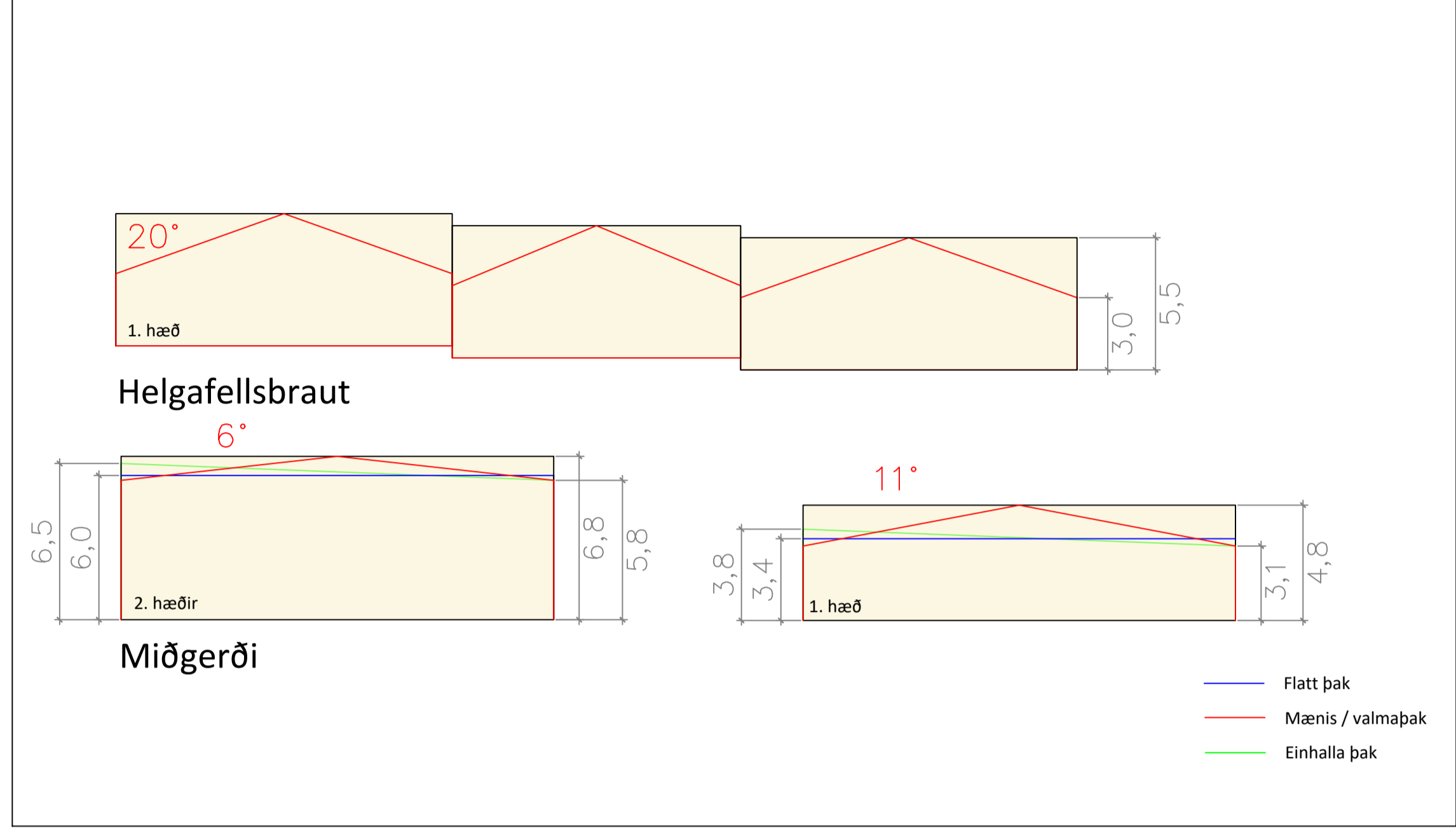


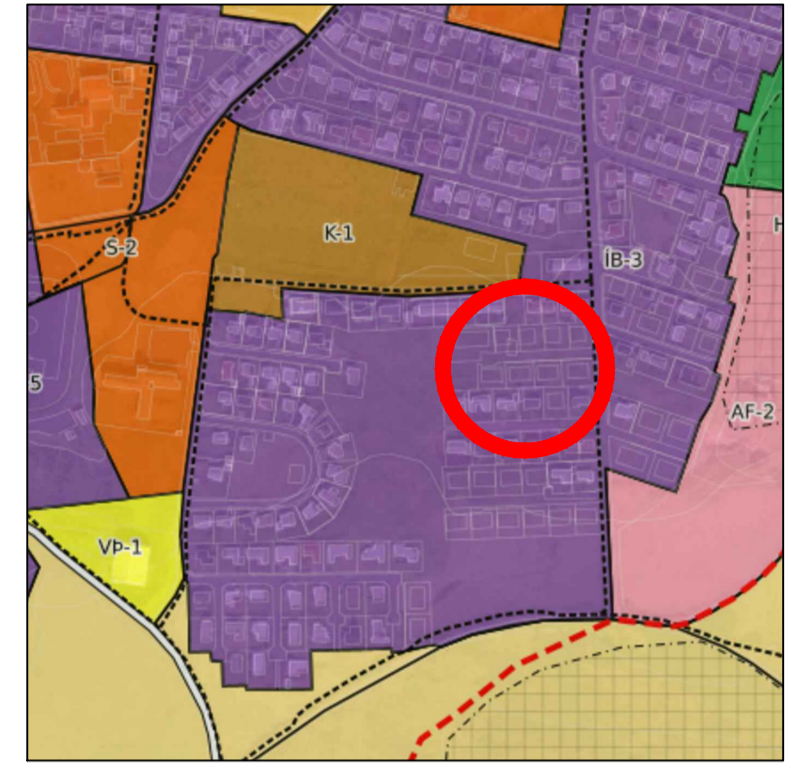
Deiliskipulag Austurbæjar - skýringarmyndir



Skýringarmyndir sem sýna hvernig svæðið gæti litið út skv. tillögu að breytingu á deiliskipulagi.



Skýringarmynd sem sýnir hámarkshæð húsa við Miðgerði og Helgafellsbraut eftir þakgerð og mögulegan þakhalla í mkv. 1:200.



Skýringarmynd: Hluti aðalskipulags Vestmannaeyja 2015–2035.



Skýringarmyndir sem sýna skuggavarp 21. júní kl. 09:00, 13:00 og 17:00.




Skýringarmyndir sem sýna skuggavarp 21. september kl. 09:00, 13:00 og 17:00.

Deiliskipulag þetta hefur fengið meðferð í samræmi við ákveði 1. mgr. 43. gr. skipulagslaga nr. 123/2010 m.s.br. og var samþykkt í bæjarstjórn Vestmannaeyja þann _____.

Auglýsing um gildistöku deiliskipulagsins var birt í B–deild Stjórnartíðinda þann _____.

f.h. Vestmannaeyja

 Deiliskipulag Austurbæjar
Tillaga að breyttu deiliskipulagi

Dagp.:	Málkvarð:	Ótöfnunr.:
7. mars 2025	1:1000 © A1	A1691-002-U06
Uppdr. skilmálar/yfirferð:	Tekn.nr.:	
ÞK,DÁ,DH / DH	2/2	