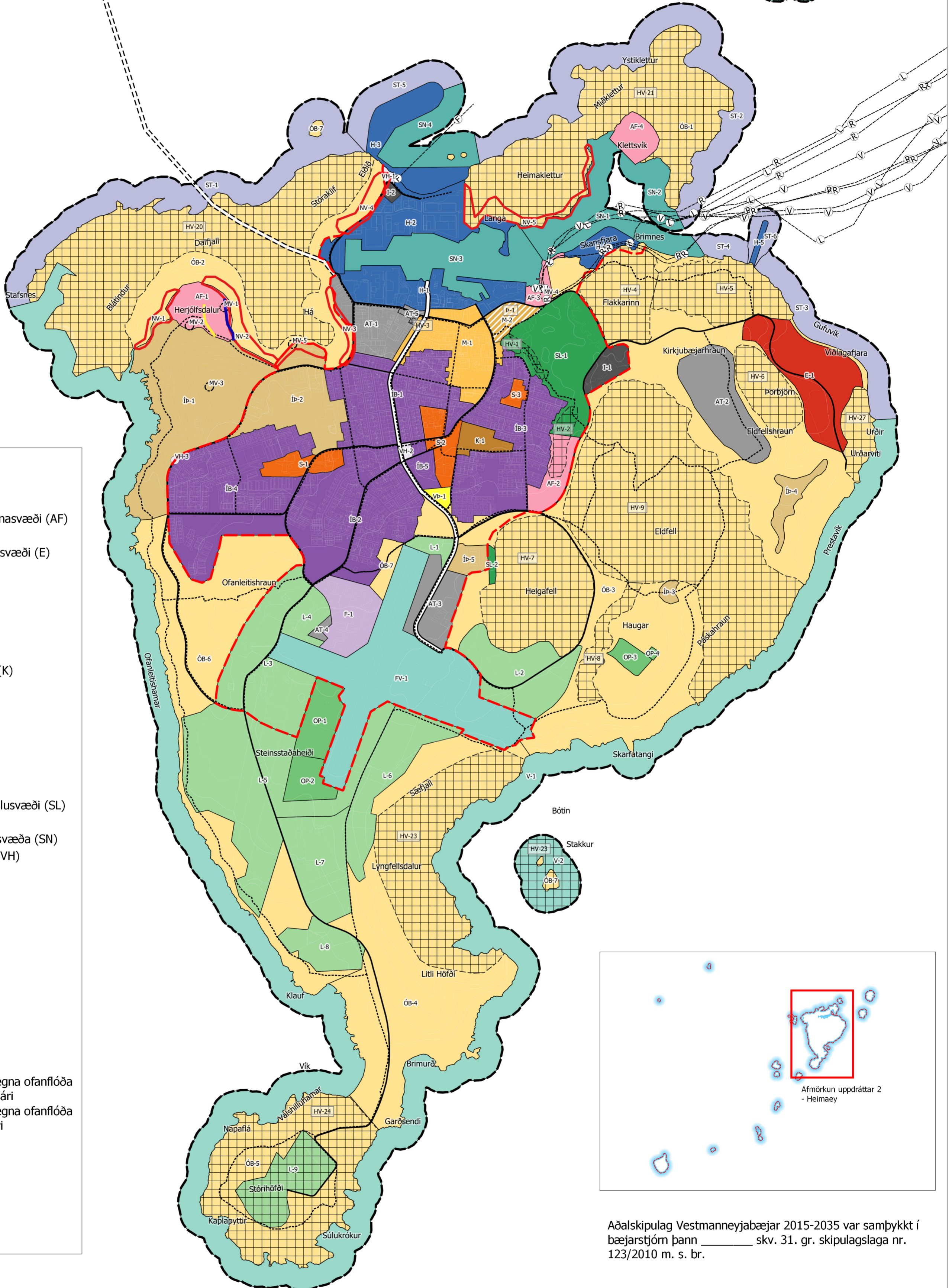
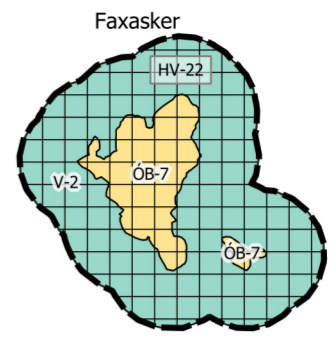
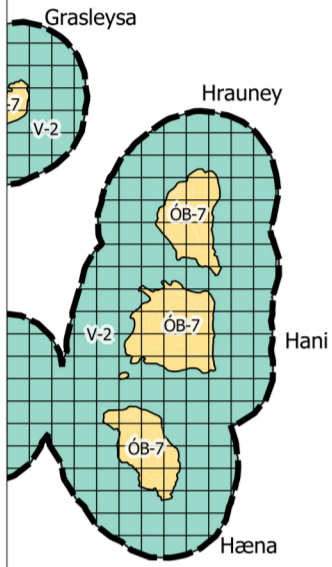




Aðalskipulag Vestmannaeyjabæjar 2015-2035

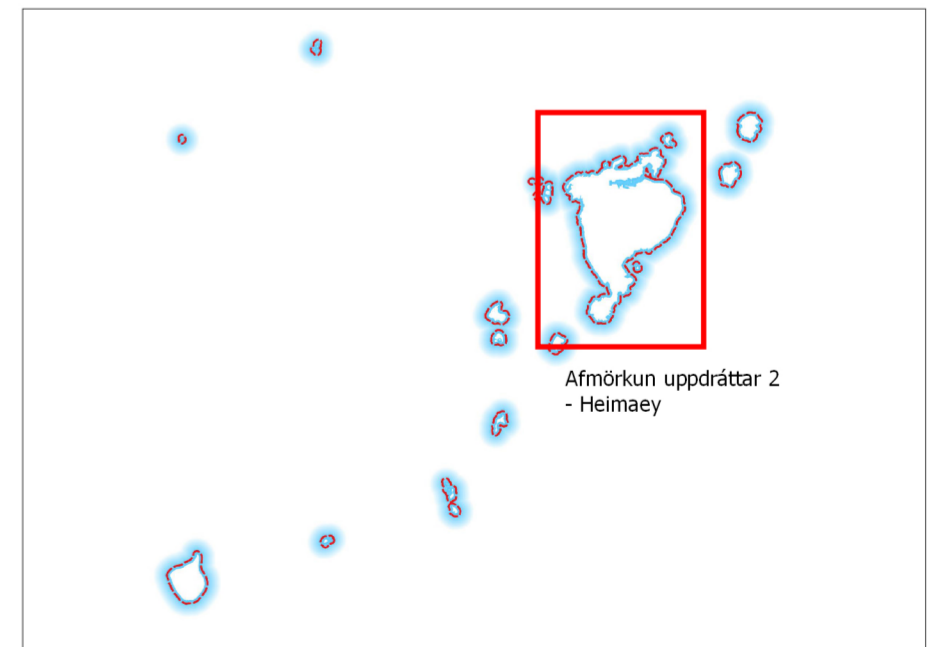
Skipulagsuppráttur 2 af 2
Heimaey
1 : 15 000 (A2)

Dags: 15.05.2018



- Skýringar**
- Skipulagsmörk
 - Landnotkun**
 - Afþreyingar- og ferðamannasvæði (AF)
 - Athafnasvæði (AT)
 - Efnistöku- og efnislosunarsvæði (E)
 - Frístundabyggð (F)
 - Flugvellir (FV)
 - Hafnir (H)
 - Iðnaðarsvæði (I)
 - Íbúðarbyggð (ÍB)
 - Íþróttasvæði (ÍÞ)
 - Kirkjugarðar og grafreitir (K)
 - Landbúnaðarsvæði (L)
 - Miðsvæði (M)
 - Opin svæði (OP)
 - Óbyggð svæði (ÓB)
 - Samfélagsþjónusta (S)
 - Vötn, ár og sjór (V)
 - Verslun og þjónusta (VÞ)
 - Skógræktar og landgræðslusvæði (SL)
 - Strandsvæði (ST)
 - Sérstök not haf- og vatnssvæða (SN)
 - Veitur og helgunarsvæði (VH)
 - Vegir**
 - Göng
 - Göngu- og hjólaleiðir
 - Stofnvegur
 - Tengivegur
 - Verndun**
 - Hverfisvernd (HV)
 - Friðlýst svæði (FS)
 - Þróunarsvæði (Þ)
 - Minjavernd (MV)
 - Náttúruvá (NV)
 - Hættumatslínur**
 - A-svæði: Staðaráhætta vegna ofanflóða á bilinu 0,3-1 af 10.000 á ári
 - B-svæði: Staðaráhætta vegna ofanflóða á bilinu 1-3 af 10.000 á ári
 - Vaxtarmörk þéttbýlis
 - Veitur**
 - Fráveita
 - Hitaveita
 - Rafmagn
 - Neysluvatn
 - Ljósleiðari

Hnitakerfi: ISN93
Landupplýsingagrunnur: Loftmyndir ehf.
A1105-078-U01



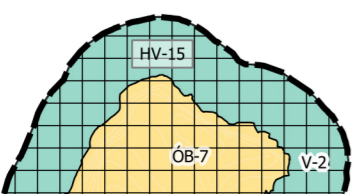
Aðalskipulag Vestmannaeyjabæjar 2015-2035 var samþykkt í bæjarstjórn þann _____ skv. 31. gr. skipulagslaga nr. 123/2010 m. s. br.

Aðalskipulag Vestmannaeyjabæjar 2015-2035 var staðfest af Skipulagsstofnun þann _____ skv. 3. mgr. 32. gr. skipulagslaga nr. 123/2010 m. s. br.

N



0 250 500 750 1000 m



ATA