



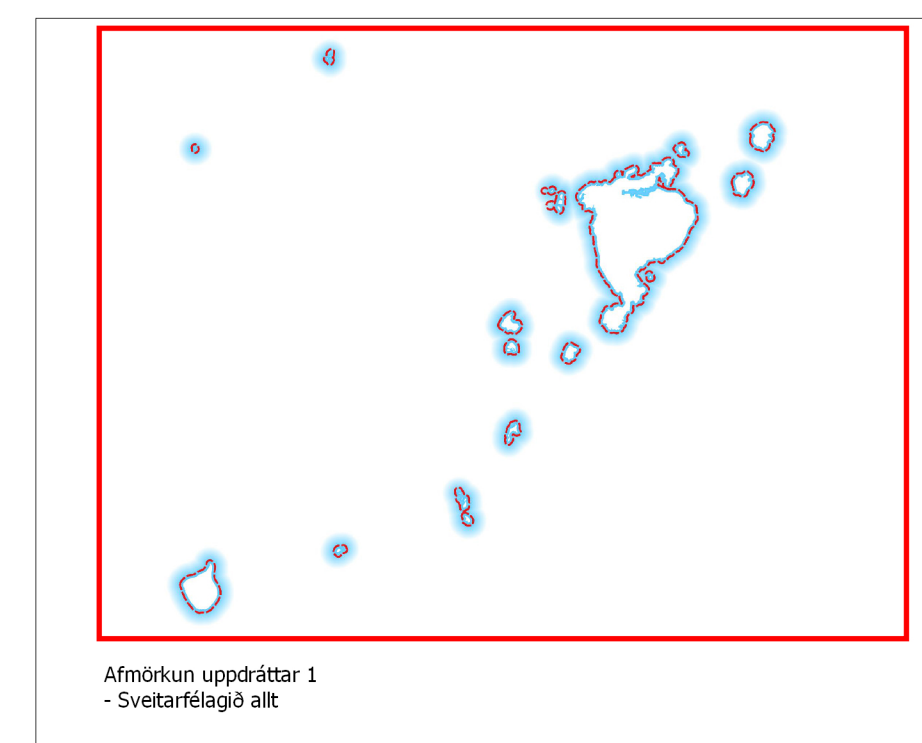
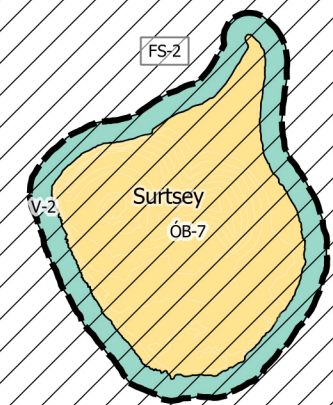
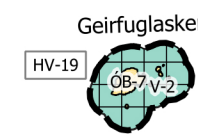
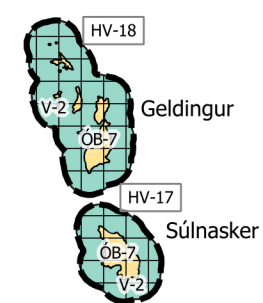
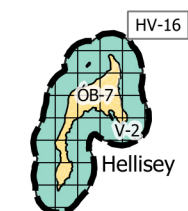
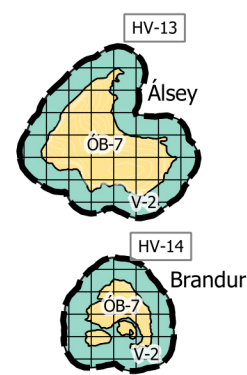
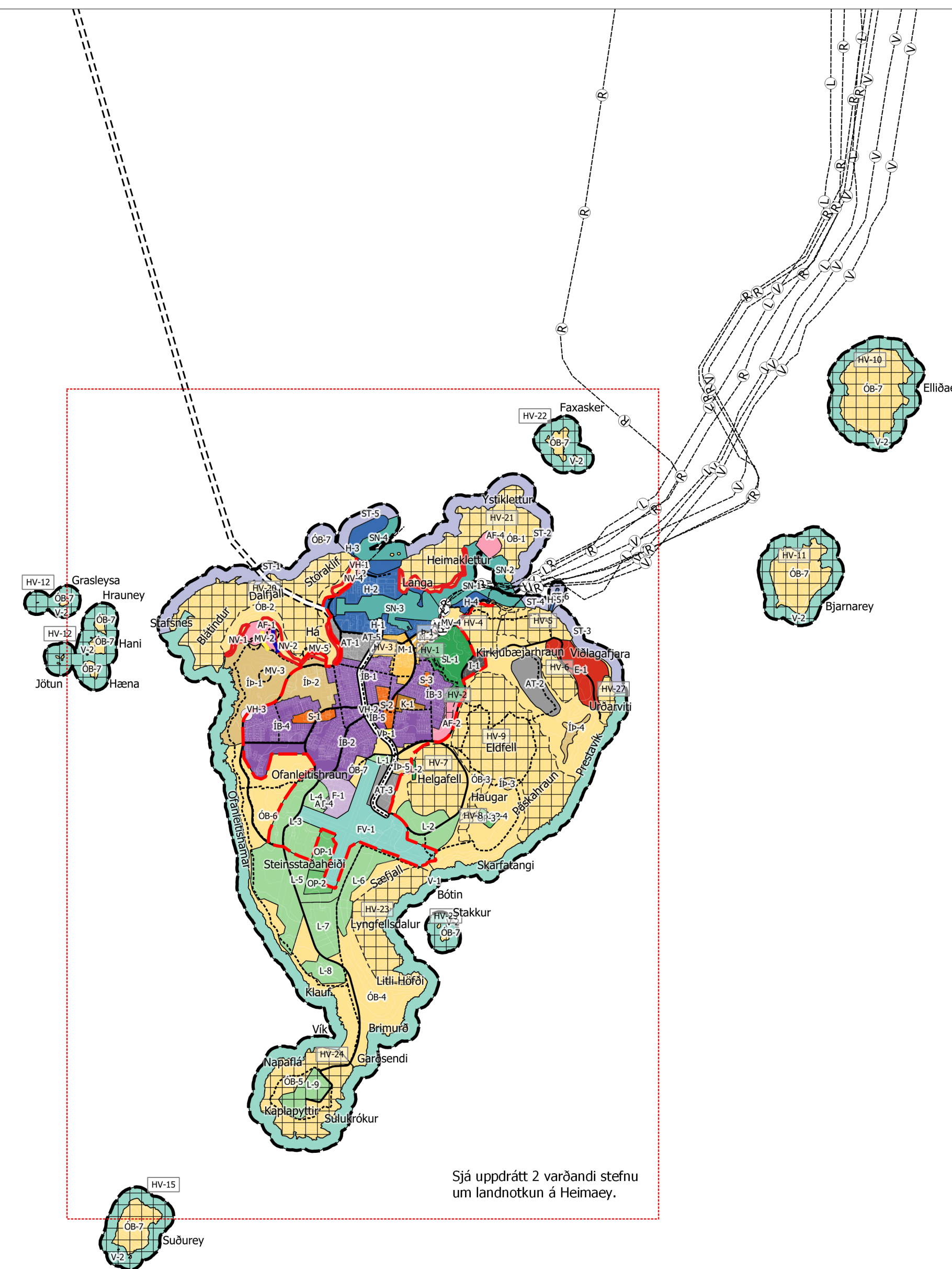
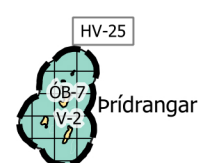
Aðalskipulag Vestmannaeyjabæjar 2015-2035

Skipulagsuppráttur 1 af 2
Sveitarfélagið allt
1 : 40 000 (A1)

Dags: 15.05.2018

Skýringar

- ☐ Skipulagsmörk
- Landnotkun
 - ☐ Afþreyingar- og ferðamannasvæði (AF)
 - ☐ Athafnasvæði (AT)
 - ☐ Efnistöku- og efnislosunarsvæði (E)
 - ☐ Fristundabyggð (F)
 - ☐ Flugvellir (FV)
 - ☐ Hafnir (H)
 - ☐ Iðnaðarsvæði (I)
 - ☐ Íbúðarbyggð (ÍB)
 - ☐ Íþróttasvæði (ÍÞ)
 - ☐ Kirkjugarðar og grafreitir (K)
 - ☐ Landbúnaðarsvæði (L)
 - ☐ Miðsvæði (M)
 - ☐ Opín svæði (OP)
 - ☐ Óbyggð svæði (ÓB)
 - ☐ Samfélagsþjónusta (S)
 - ☐ Vötn, ár og sjór (V)
 - ☐ Verslun og þjónusta (VP)
 - ☐ Skógræktar og landgræðslusvæði (SL)
 - ☐ Strandsvæði (ST)
 - ☐ Sérstök not haf- og vatnssvæða (SN)
 - ☐ Veitur og helgunarsvæði (VH)
- Vegir
 - == Göng
 - Göngu- og hjólaleiðir
 - Stofnvegur
 - Tengivegur
- Verndun
 - ☐ Hverfisvernd (HV)
 - ☐ Friðlýst svæði (FS)
 - ☐ Þróunarsvæði (Þ)
 - Minjaveim (MV)
 - ☐ Náttúruvá (NV)
- Haettumatslínur
 - A-svæði: Staðaráætta vegna ofanflóða á bilinu 0,3-1 af 10.000 á ári
 - B-svæði: Staðaráætta vegna ofanflóða á bilinu 1-3 af 10.000 á ári
 - Vaxtarmörk þéttbýlis
- Veitur
 - ☐ Fráveita
 - ☐ Hitaveita
 - ☐ Rafmagn
 - ☐ Neysluvatn
 - ☐ Ljósleiðari



Afmörkun uppráttar 1 - Sveitarfélagið allt

Aðalskipulag Vestmannaeyjabæjar 2015-2035 var samþykkt í bæjarstjórn þann _____ skv. 31. gr. skipulagslaga nr. 123/2010 m. s. br.

Aðalskipulag Vestmannaeyjabæjar 2015-2035 var staðfest af Skipulagsstofnun þann _____ skv. 3. mgr. 32. gr. skipulagslaga nr. 123/2010 m. s. br.

N

